

Erleben Sie Münsingen und das Lautertal!

BIOSPHÄRENBUS & RAD-WANDERBUS LAUTERTAL

**FAHRRAD-
MITNAHME
KOSTENLOS!**



2023

**30. April - 15. Oktober
an Sonn- und Feiertagen
Buseinstieg barrierefrei!**





**BUSEINSTIEG
BARRIEREFREI**

Tarif

Mit naldo-Zeitfahrtscheinen, dem Landesweiten Jugendticket, naldo-Monatskarten oder dem Deutschlandticket ist eine Nutzung des Biosphärenbusses und des Rad-Wander-Busses Lautertal möglich. Auch mit der AlbCard können die Busse genutzt werden. Es gelten die Bestimmungen der naldo und DING Tarife. Alle Informationen zu den kostengünstigen Tarifen sowie eine elektronische Fahrplanauskunft finden Sie unter www.naldo.de, www.ding.eu.

Das Buspersonal informiert Sie gerne zu den gültigen Tarifen.

Für Kinder von 6-14 Jahren sowie Gruppen ab fünf Personen gibt es Sondertarife.

Die Fahrradmitnahme ist kostenlos.

Infos zu den Bussen und zur Fahrradmitnahme

Barrierefreie Niederflur/Low Entry Omnibusse mit Klapprampe am hinteren Einstieg sowie mit Fahrradanhängern mit Platz für mindestens 15 Fahrräder pro Bus.

Gruppen ab sechs Fahrrädern nur mit Voranmeldung bei:

Bottenschein Reisen GmbH & Co.KG

Ulmer Straße 34, 89584 Ehingen

Tel.: 07391 7000-47, info@bottenschein.de

Übrigens: Kennen Sie schon die weiteren Fahrradbusse im Landkreis Reutlingen? Auf den Linien X2, X3, 260, 400 und 555 können Sie bei vielen Fahrten Ihr Fahrrad mitnehmen!

Außer im morgendlichen Berufsverkehr ist dies sogar kostenlos! (Bitte die mit dem Fahrradsymbol markierten Fahrten im Fahrplan beachten, die Be- und Entladung ist nur an ausgewählten Haltestellen möglich.)

Startpunkt Münsinger Bahnhof

Erkunden Sie eine einzigartige Landschaft...

...auf einem Rundkurs ausgehend vom Münsinger Bahnhof. In der Zeit vom 30. April 2023 bis zum 15. Oktober 2023 bindet der Biosphärenbus die Trailfinger Säge als Zugangspunkt zum ehemaligen Truppenübungsplatz (Weg nach Gruorn) sowie das Biosphärenzentrum in Münsingen-Auingen regelmäßig an. Zusätzlich stellt er Anschlussverbindungen in Münsingen her. Auch die Hopfenburg wird im Rundkurs regelmäßig angefahren.

Der Rad-Wanderbus Lautertal fährt Sie vom Münsinger Bahnhof ausgehend durch das Lautertal über Zwiefalten nach Riedlingen und Munderkingen.

Mobilitätszentrum

Verleihstation für Pedelecs mit navigationsgeführten Touren von 40 bis 100 km Länge.

Auskünfte und Reservierung:
Mobilitätszentrum am Bahnhof
Bahnhofstr. 6/1, 72525 Münsingen
Telefon: 07381 9319510
www.muensingen.com/aktivitaeten/rad/verleih

Saisonale Öffnungszeiten
April/Mai - Ende Oktober/November
Montag - Sonntag + an Feiertagen
9.30-11.30 und 16.00-18.00 Uhr



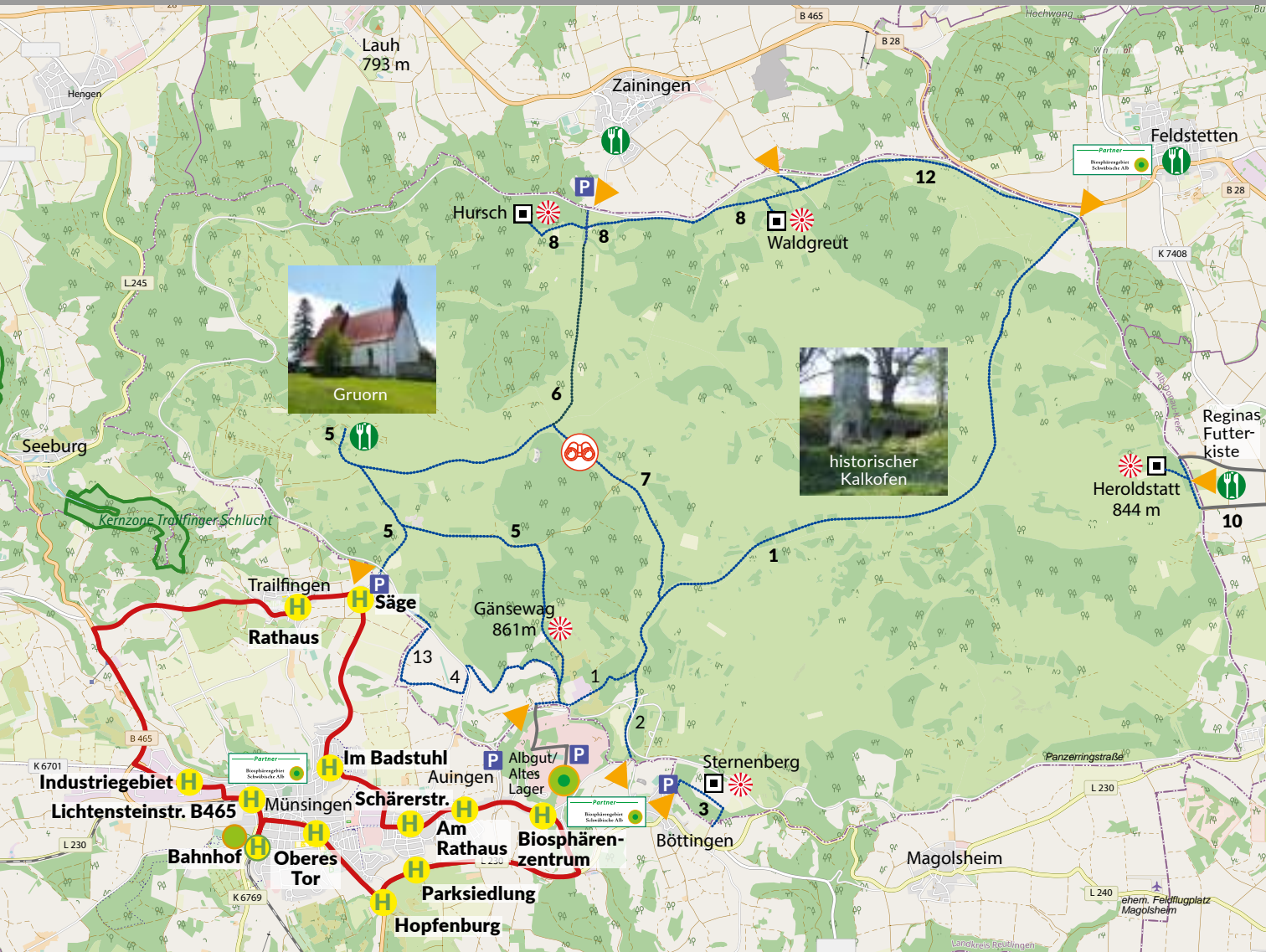
Münsinger Bahnhof – Schwäbische Alb-Bahn

Unternehmen Sie eine Fahrt mit der Schwäbischen Alb-Bahn (SAB). An allen Sonn- und Feiertagen zwischen dem 30. April und 15. Oktober verkehren historische Triebwagen der Schwäbischen Alb-Bahn im durchgehenden Verkehr nach Ulm und zurück sowie auf der Strecke Münsingen-Engstingen.

Die Fahrradmitnahme ist in den Zügen der SAB kostenlos.

Die Ticket- und Informationsschalter sind ganzjährig geöffnet: montags - freitags von 8.30 - 14.00 Uhr außer an Feiertagen

Von Mai bis Mitte Oktober gelten folgende zusätzliche Öffnungszeiten:
Samstags 8.30 - 14.00 Uhr
sonntags und an Feiertagen 10.00 - 17.30 Uhr



Gruorn



historischer Kalkofen

- Fahrtroute Biosphärenbus
- H Haltestelle Biosphärenbus
- H Haltestelle Biosphärenbus mit Umsteigemöglichkeit
- Aussichtsturm
- ☀ Aussichtspunkt
- P Parkplatz
- Biosphärenzentrum Schwäbische Alb
- ▶ Eingang ehem. TrÜP

- Informationszentrum Münsinger Bahnhof
- Biosphären-Partner (Gastronomie)
- weitere Gastronomie
- Außergrenze ehem. TrÜP
- 5 zugelassene Wege (mit Wegenummern)
- weitere Wege
- 66 Vogelbeobachtungsstation

Allgemeine Verhaltenshinweise für Touren auf dem Gebiet des ehemaligen Truppenübungsplatzes:

- Auf Grund der Kampfmittelbelastung und aus Naturschutzgründen dürfen die markierten Wege nicht verlassen werden. Es besteht Lebensgefahr! Die Wege sind mit gelb markierten Pfählen bzw. gelben Rauten und Wandertafeln gekennzeichnet.
- Bitte benutzen Sie bei Wanderungen festes Schuhwerk und achten Sie außerdem auf einen guten Sonnen- bzw. Regenschutz!
- Vergessen Sie nicht, etwas zu Trinken mitzunehmen!

FAHRPLAN

Biosphärenbus		Sonn- und Feiertag Sommersaison							
Hinweise									
<i>Schwäb. Alb</i> von Schelklingen an		10:28	12:19						
<i>Schwäb. Alb</i> von Engstingen an			10:28	12:08		13:28			16:28
<i>Bus von Bad Urach an</i>		9:57	10:57	11:57	12:57	13:57	14:57	15:57	16:57
<i>Bus vom Lautertal an</i>		9:58	10:56		12:58		14:56	15:58	16:58
Münsingen	Bahnhof	10:00	11:00	12:25	13:00	14:00	15:25	16:00	17:00
Münsingen	Lichtensteinstr. B465	10:01	11:01		13:01	14:01		16:01	17:01
Münsingen	Industriegebiet	10:03	11:03		13:03	14:03		16:03	17:03
Trailfingen	Rathaus	10:08	11:08		13:08	14:08		16:08	17:08
Trailfingen	Säge	10:10	11:10		13:10	14:10		16:10	17:10
Münsingen	Im Badstuhl	10:12	11:12		13:12	14:12		16:12	17:12
Münsingen	Schloßhof			12:27			15:27		
Münsingen	Parksiedlung			12:28			15:28		
Auigen	Schärerstraße	10:14	11:14	12:29	13:14	14:14	15:29	16:14	17:14
Auigen	Am Rathaus	10:15	11:15	12:30	13:15	14:15	15:30	16:15	17:15
Auigen	Biosphärenzentrum	10:18	11:18	12:32	13:18	14:18	15:32	16:18	17:18
Münsingen	Hopfenburg	10:23	11:23	12:36	13:23	14:23	15:36	16:23	17:23



Auf dem Beutenlay

Premiumwanderwege im und um das Biosphärengebiet Schwäbische Alb

Die Rundwanderwege führen durch die reizvolle Mittelgebirgslandschaft der Schwäbischen Alb zu rauschenden Wasserfällen, wildromantischen Schluchten, spannenden Höhlen, eindrucksvollen Burgruinen und atemberaubenden Aussichtsfelsen entlang des Albtraufs.

Premiumspazierwanderweg am Beutenlay Tour 13 „hochgehütet“

Der Premiumspazierwanderweg „hochgehütet“ ist einer der ursprünglichsten Wanderwege der „hochgebirge“ und führt Sie mit seinen 4 km und 83 hm rund um das Naturreservat Münsinger Beutenlay. Am südlichen Stadtrand von Münsingen, in unmittelbarer Nähe zum Münsinger Bahnhof, liegt das 100 ha große Naturreservat Beutenlay. Von dort haben Sie nicht nur einen herrlichen Blick über die Kuppenalb, das Gelände bietet auch zahlreiche Möglichkeiten, um naturkundliche Besonderheiten, wie z. B. ein Arboretum, einen Straucharten-Lehrpfad, eine Wachholderheide und eine Enzianwiese zu entdecken.

www.hochgebirge.de

Alle Informationen sowie weitere Touren finden Sie unter: touristinfo@muensingen.de oder www.muensingen.com

Biosphärenbus		Sonn- und Feiertag Sommersaison							
Hinweise									
Münsingen	Hopfenburg	10:30	11:30	12:36	13:30	14:30	15:36	16:30	17:30
Auigen	Biosphärenzentrum	10:35	11:35	g12:32	13:35	14:35	g15:32	16:35	17:35
Auigen	Am Rathaus	10:37	11:37	g12:30	13:37	14:37	g15:30	16:37	17:37
Auigen	Schärerstraße	10:38	11:38	g12:29	13:38	14:38	g15:29	16:38	17:38
Münsingen	Parksiedlung			12:38			15:38		
Münsingen	Im Badstuhl	10:40	11:40	12:40	13:40	14:40	15:40	16:40	17:40
Trailfingen	Säge	10:42	11:42	12:42	13:42	14:42	15:42	16:42	17:42
Trailfingen	Rathaus	10:44	11:44	12:44	13:44	14:44	15:44	16:44	17:44
Münsingen	Industriegebiet	10:50	11:50	12:50	13:50	14:50	15:50	16:50	17:50
Münsingen	Lichtensteinstr. B465	10:52	11:52	12:52	13:52	14:52	15:52	16:52	17:52
Münsingen	Bahnhof	10:54	11:54	12:54	13:54	14:54	15:54	16:54	17:54
<i>Bus ins Lautertal ab</i>		11:00		13:00	14:00	15:00	16:00	17:00	18:05
<i>Bus nach Bad Urach ab</i>		11:09	12:09	13:09	14:09	15:09	16:09	17:09	18:09
<i>Schwäb. Alb</i> nach Engstingen ab			12:20				16:20		18:20
<i>Schwäb. Alb</i> nach Schelklingen ab				13:30		15:30		17:30	

g = Abfahrt an gegenüberliegender Haltestelle

LT = Bus fährt weiter ins Lautertal

= Biosphärenbus

= Haltestellen werden in unterschiedlicher Reihenfolge bedient

= Fahrradmitnahme auf Anhänger, mindestens 15 Fahrräder; Gruppen mit sechs oder mehr Fahrrädern nur mit Voranmeldung bis freitags 13 Uhr bei Bottenschein Reisen GmbH & Co.KG
Tel.: 07391 7000-47





Der ehemalige Truppenübungsplatz

Das Biosphärengebiet Schwäbische Alb ist eine einzigartige, über Jahrhunderte gewachsene Natur- und Kulturlandschaft. Im Jahr 2009 wurde es von der UNESCO anerkannt. Das Herzstück des ca. 85.300 ha großen 29 Kommunen umfassenden Großschutzgebiets ist der ehemalige Truppenübungsplatz Münsingen mit einer Fläche von 6.700 ha. Er stellt eine einzigartige parkartige Landschaft dar und lädt zum Wandern und Radfahren ein. Aufgrund militärischer Nutzung wurde das Landschaftsbild der Schwäbischen Alb des 19. Jahrhunderts erhalten.

Ein Ort mit bewegter Geschichte - Grüorn

Besichtigungsmöglichkeiten: Stephanus-Kirche, Museum im Schulhaus und geschichtlicher Rundweg

Öffnungszeiten 2023

Die Kirche ist Ostern bis Allerheiligen von Di - So ab 11.00 Uhr geöffnet. In dieser Zeit gibt es an allen Sonn- und Feiertagen um 14.30 Uhr Führungen zur Geschichte des Ortes und der Kirche.

Die Wirtschaft im Schulhaus ist von Di - So ab 11.00 Uhr geöffnet. Es werden neben verschiedenen Speisen, Getränke, Eis, Kaffee und Kuchen angeboten.

Das Museum im Schulhaus kann während der Öffnungszeiten der Wirtschaft besichtigt werden. Es zeigt Exponate zur Geschichte des Ortes. Ein Schwerpunkt ist die Schule, wie sie früher war.

Gruppenanmeldungen auf Anfrage unter 07381 182140 oder Schulhaus.Gruorn@gmx.net

Familien können Grüorn mit einem Rätselheft für Kinder auf eigene Faust entdecken. Das Rätselheft gibt es direkt vor Ort. Wegstrecke ab Parkplatz Trailfingerring ca. 2 km. Für Kinderwagen und Rollstuhl geeignet. **Haltestelle: Trailfingerring Säge.**

Weitere Informationen: www.gruorn.info

Geführte Touren mit den TrÜP-Guides

Eine einzigartige Möglichkeit, das Gebiet des Gutsbezirks Münsingen für sich zu entdecken, sind die Münsinger TrÜP-Guides. Die langjährige militärische Nutzung hat einerseits gefährliche Munitionsreste, andererseits eine sehr seltene und wertvolle Tier- und Pflanzenwelt hinterlassen, die auf bestimmten Wegen nur geführte Touren zulassen. Die geschulten Guides führen Sie gerne zu Fuß, mit dem Rad oder per Bus auf ausgewählten Touren über das Gelände. Die Anzahl der Busfahrten pro Tag ist beschränkt, es empfiehlt sich daher eine frühzeitige Buchung von Bustouren.

Weiter Infos erhalten Sie unter:

www.muensingen.com/aktivitaeten/fuehrungen/truemp-tour

Haltestelle: Verschiedene (abhängig davon, wo die jeweilige Tour startet)

Das Biosphärenzentrum Schwäbische Alb

Auf einer Ausstellungsfläche von rund 450 m² können Sie mehr über die Biosphärenreservate weltweit, den angrenzenden Truppenübungsplatz Münsingen, die heimischen Wälder, Imkerei, Beweidung und die Stadt-Land-Beziehungen in der Region erfahren.

Öffnungszeiten: Mittwoch - Sonntag

01. April - 31. Oktober: 10.00 - 18.00 Uhr

An folgenden Tagen zusätzlich geöffnet:

01.05., 29.05., 30.05., 05.06., 06.06., 31.07.,

01.08., 07.08., 08.08., 14.08., 15.08., 21.08., 22.08., 28.08., 29.08., 04.09., 05.09., 03.10.

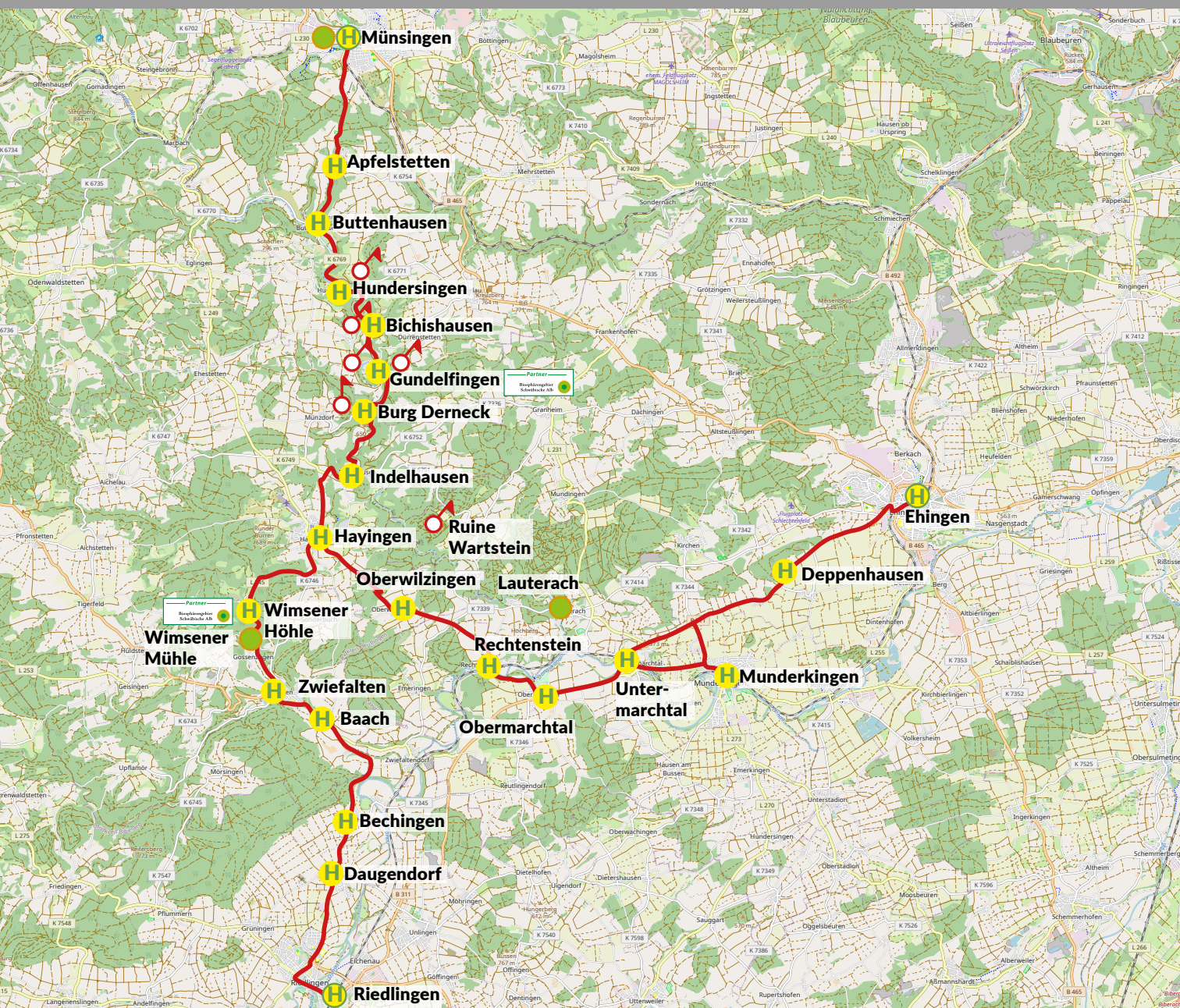
Biosphärenallee 2-4, 72525 Münsingen

Telefon: 07381 932938-31


www.biosphaerenzentrum-alb.de


Haltestelle: Auingen Biosphärenzentrum






 Fahrtroute Rad-Wanderbus Lautertal

 Haltestelle Rad-Wanderbus Lautertal

 Haltestelle Rad-Wanderbus Lautertal mit Umsteigemöglichkeit

 Burgruine

 Burg

 Partner
Biosphären-Partner (Gastronomie)

 Informationszentrum

Fahrplan

Lautertalbus talabwärts	Sonn- und Feiertag Sommersaison						
Umlauf							
Hinweise							
wartet auf Bus aus Bad Urach bis	11:05		15:05				
Bus von Bad Urach an	8:57	10:57	12:57	14:57	16:57		18:57
Schwäb. Altbahn von Schelklingen an	10:28	12:19					
Schwäb. Altbahn von Engstingen an	10:28	12:08		16:28			
Münsingen Bahnhof	9:00	11:00	13:00	15:00	17:00	18:05	19:00
Münsingen Albklinik	9:01	11:01	13:01	15:01	17:01	18:06	
Apfelstetten Urbental	9:03	11:03	13:03	15:03	17:03	18:08	
Buttenhausen Kirchbergstraße	9:06	11:06	13:06	15:06	17:06	18:10	
Hundersingen Rathaus	9:10	11:10	13:10	15:10	17:10	18:13	
Hundersingen Alte Post	9:11	11:11	13:11	15:11	17:11	18:14	
Bichishausen Zollhaus	9:12	11:12	13:12	15:12	17:12	18:17	
Bichishausen Stettener Halde	9:13	11:13	13:13	15:13	17:13	18:18	
Gundelfingen Ack	9:16	11:16	13:16	15:16	17:16	18:19	
Gundelfingen Wittstaig	9:17	11:17	13:17	15:17	17:17	18:20	
Hayingen Burg Derneck	9:19	11:19	13:19	15:19	17:19	18:24	
Hayingen Weiler	9:20	11:20	13:20	15:20	17:20	18:23	
Indelhausen	9:21	11:21	13:21	15:21	17:21	18:24	
Hayingen Münsinger Straße	9:23	11:23	13:23	15:23	17:23	18:28	
Hayingen Holzgasse		11:24		15:24		18:29	
Hayingen Zwiefalter Straße	9:25	g11:25	13:25	g15:25	17:25	g18:30	
Oberwilingen		11:30		15:30		18:35	
Rechtenstein		11:36		15:36		18:41	
Zug nach Ulm ab						18:59	
Obermarchtal Musikerheim		11:40		15:40		18:45	
Untermarchtal Info-Zentrum		11:44		15:44		18:49	
Munderkingen Bahnhof		11:49		15:49		18:54	
Zug nach Ulm ab		12:05		16:05		19:05	
Frankenhofen Abzweigung						19:15	
Granheim Ortsmitte						19:20	
Dächingen Ort						19:25	
Altsteußlingen						19:30	
Ehingen Liebherr						19:35	
Ehingen Münsinger Straße						19:37	
Deppenhäusen					18:58		
Ehingen Bahnhof					19:08	19:40	
Zug nach Sig ab						19:42	20:42
Zug nach Ulm ab						19:13	20:13
Hayingen Schloß Ehrenfels/Glastal							
Hayingen Wimsener Höhle							
Gossenzugun							
Zwiefalten Loretto	9:30		13:30		17:30		
Zwiefalten Rentalhalle an	9:35		13:35		17:35		
Zwiefalten Rentalhalle ab	9:35		13:35		17:35		
Baach Mohren	9:37		13:37		17:37		
Attenhöfen Abzweigung	9:39		13:39		17:39		
Bechingen Abzweigung	9:41		13:41		17:41		
Daugendorf Stern	9:44		13:44		17:44		
Riedlingen Krankenhaus	9:47		13:47		17:47		
Riedlingen Bahnhof	9:56		13:56		17:56		

g = gegenüberliegende Haltestelle (= Richtung Oberwilingen)
 ■ = Haltestellen werden in unterschiedlicher Reihenfolge bedient

= Biosphärenbus = Rad-Wanderbus Lautertal

Lautertalbus talaufwärts	Sonn- und Feiertag Sommersaison						
Umlauf							
Hinweise							
wartet auf Zug bis			10:00	12:05	14:00	16:05	18:00
Zug von SIG an			9:51		13:51		17:51
Riedlingen Bahnhof			9:57		13:57		17:57
Riedlingen Krankenhaus			10:03		14:03		18:03
Daugendorf Stern			10:05		14:05		18:05
Bechingen Abzweigung			10:07		14:07		18:07
Attenhöfen Abzweigung			10:09		14:09		18:09
Baach Mohren			10:11		14:11		18:11
Zwiefalten Rentalhalle ab			10:13		14:13		18:13
Zwiefalten Rentalhalle an			10:14		14:14		18:14
Zwiefalten Loretto							
Gossenzugun			10:16		14:16		18:16
Hayingen Wimsener Höhle			10:19		14:19		18:19
Hayingen Schloß Ehrenfels/Glastal			10:20		14:20		18:20
Zug von Ulm an	7:42	8:42					
Hayingen Bahnhof	8:15	8:45					
Deppenhäusen		8:55					
Ehingen Münsinger Straße	8:17						
Ehingen Liebherr	8:20						
Altsteußlingen	8:25						
Dächingen Ort	8:30						
Granheim Ortsmitte	8:35						
Frankenhofen Abzweigung	8:40						
Zug von Ulm an		8:50		11:50		15:50	
Munderkingen Bahnhof		8:59		11:59		15:59	
Untermarchtal Info-Zentrum		9:04		12:04		16:04	
Obermarchtal Musikerheim		9:08		12:08		16:08	
Zug von Ulm an		9:00					
Rechtenstein		9:12		12:12		16:12	
Oberwilingen		9:18		12:18		16:18	
Hayingen Zwiefalter Straße		9:23	10:24	g12:23	14:24	g16:23	18:24
Hayingen Münsinger Straße		9:25	10:25	12:25	14:25	16:25	18:25
Indelhausen		9:28	10:28	12:28	14:28	16:28	18:28
Hayingen Weiler		9:29	10:29	12:29	14:29	16:29	18:29
Hayingen Burg Derneck		9:31	10:31	12:31	14:31	16:31	18:31
Gundelfingen Wittstaig		9:33	10:33	12:33	14:33	16:33	18:33
Gundelfingen Ack		9:34	10:34	12:34	14:34	16:34	18:34
Bichishausen Stettener Halde		9:37	10:35	12:37	14:35	16:37	18:35
Bichishausen Zollhaus		9:38	10:36	12:38	14:36	16:38	18:36
Hundersingen Alte Post		9:39	10:39	12:39	14:39	16:39	18:39
Hundersingen Rathaus		9:40	10:40	12:40	14:40	16:40	18:40
Buttenhausen Hauenstraße		9:44	10:44	12:44	14:44	16:44	18:44
Apfelstetten Urbental		9:47	10:47	12:47	14:47	16:47	18:47
Münsingen Albklinik		9:49	10:49	12:49	14:49	16:49	18:49
Münsingen Bahnhof	8:55	9:54	10:54	12:54	14:54	16:54	18:54
Bus nach Bad Urach ab	09:09	9:57	11:09	13:09	15:09	17:09	19:09
Schwäb. Altbahn nach Schelklingen ab				13:30	15:30	17:30	

g = gegenüberliegende Haltestelle (= Richtung Westen)
 ■ = Haltestellen werden in unterschiedlicher Reihenfolge bedient

= Biosphärenbus = Rad-Wanderbus Lautertal





Naturwunder Großes Lautertal

Die **Große Lauter** wurde im Jahr 2019 zu einem Naturwunder Deutschlands erklärt. Als eines der schönsten Täler der Schwäbischen Alb bietet das Große Lautertal traumhafte Landschaften. **Wander- und Radwege**, wie beispielsweise zahlreiche Premiumwanderwege der Reihe »hochgebirge« oder der HW5 Burgenweg, laden zu einem Ausflug in die Natur ein. Ein besonderes Erlebnis ist eine **Kanutour** auf der Lauter. Nach einem langen Tag beim Wandern, Radfahren oder Kanufahren bietet es sich an, die schwäbische Küche in einer der zahlreichen **Gaststätten** zu genießen.

Das Tal entlang der Lauter zählt zudem zu den **burgenreichsten Tälern Südwestdeutschlands**. Besonders hervorzuheben sind die Burgruine Bichishausen, die Burgruine Hohengundelfingen, die Burgruine Niedergundelfingen, die Burg Derneck, die Burgruine Wartstein sowie die Burgruine Hohenundersingen.



Blick auf die Burgruine Niedergundelfingen



Ausblick von der Burgruine Hohengundelfingen

Lohnenswerte Ziele für Kulturinteressierte

Neben den traumhaften landschaftlichen Gegebenheiten hat das Lautertal auch einige kulturelle Sehenswürdigkeiten zu bieten. In Buttenhausen zeigt das **jüdische Museum** die Geschichte der jüdischen Gemeinde bis hin zu ihrem Ende in der Zeit des Nationalsozialismus.

Öffnungszeiten Jüdisches Museum

April - Oktober: Sonn- und Feiertage 13.00-17.00 Uhr
Außerhalb der Öffnungszeiten können Besuche und Führungen für Gruppen ab sieben Personen über das Stadtarchiv der Stadt Münsingen (Telefon: 07381 182-115, E-Mail: stadtachiv@muensingen.de, www.muensingen.de) vereinbart werden.
Adresse: Zwiefalter Str. 30, 72525 Münsingen-Buttenhausen

Ebenfalls sehenswert in Buttenhausen sind die **Gedenkstätte des ehemaligen Politikers Matthias Erzberger** (1875-1921) und das **Schloss Buttenhausen**.

Haltestelle: Buttenhausen Hauenstraße/Kirchbergstraße

Weiter auf der Strecke ist die **Gemeinde Zwiefalten** ein besonderer Hingucker. Mittelpunkt des alten Kloster- und Wallfahrtsortes ist das **Münster „Unserer lieben Frau“**, eines der bedeutendsten Bauwerke des Spätbarocks deutscher Prägung.

Öffnungszeiten Münster:

30.04. - 03.10.2023
Sonn- und Feiertage 11.30 - 18.30 Uhr
Montag bis Donnerstag und Samstag: 9.00 - 18.00 Uhr
Freitag 10.00 - 17.00 Uhr

Bei Interesse an einer Münsterführung wenden Sie sich bitte direkt an das Münsterpfarramt (Telefon: 07373 2252, E-Mail: Muensterpfarramt.Zwiefalten@drs.de).

Haltestelle: Zwiefalten Rentalhalle

Biosphärenbus und Rad-Wander-Bus Lautertal

Kontakt:

Bottenschein Reisen
GmbH & Co.KG
Ulmer Straße 34
89584 Ehingen
Tel.: 07391 70000
info@bottenschein.de

Landratsamt Reutlingen

Kreisamt für nachhaltige Entwicklung
Haydnstraße 5-7
72766 Reutlingen
Tel.: 07121 480-3335
nachhaltige-entwicklung@kreis-reutlingen.de
www.kreis-reutlingen.de

Weitere touristische Informationen:

Tourismusgemeinschaft Mythos Schwäbische Alb
Bismarckstraße 21
72574 Bad Urach
Tel.: 07125 1506060
info@mythos-alb.de
www.mythos-alb.de

Impressum:

Herausgeber: Landratsamt Reutlingen

Gestaltung: www.wenger-grafik-design.de

Fotos: Stadt Münsingen, A. Fink, R. Ruopp, Schmack, A. Hammer, hochgehberge, Kreismedienzentrum Reutlingen, Geschäftsstelle Biosphärengebiet Schwäbische Alb, Arnulf Hettrich, Stock.adobe.com, Bottenschein Reisen GmbH & Co.KG, Wenger Grafik-Design

Kartendaten: © OpenStreetMap-Mitwirkende

www.openstreetmap.org

Kartendarstellung: © OpenTopoMap (CC-BY-SA 2.0)